

ALEJANDRO ROCA RANO ALR PRIVADO NO CONTROLADO

332055S 0634348W 1.5 Km. SW ALEJANDRO ROCA 210 Mts. 688 Ft. IPO

RWY: 18/36 750x30 Tierra**Normas Particulares:**

Las operaciones VFR deberán ajustarse a lo establecido en el Anexo ALFA.

Servicios: AVGAS 100 LL**Teléfono:** (0358) 4980142 CP: 2686**ALLEN RACE ALL PRIVADO NO CONTROLADO**

385730S 0674810W 3.5 Km. E ALLEN 290 Mts. 951 Ft.

RWY: 08/26 750x30 Tierra**Normas Particulares:**

Las operaciones VFR deberán ajustarse a lo establecido en el Anexo Bravo.

Servicios: AVGAS 100 LL**Teléfono:** (02941) 4487442 - 15522844 CP: 8328**ALTA GRACIA RANO AGR PÚBLICO NO CONTROLADO**

313904S 0642338W 2 Km. E ALTA GRACIA 533 Mts. 1748 Ft.

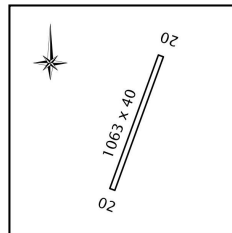
RWY: 02/20 1063x40 Tierra**Normas Particulares:**

Las operaciones VFR deberán ajustarse a lo establecido en el Anexo Bravo.

Zona de tránsito de aeródromo (ATZ) círculo de 3 NM de radio con centro 3139S-6424W, extendiéndose desde el nivel del terreno (GND) hasta FL 90.

Las aeronaves deberán establecer enlaces radioeléctricos con la torre de control Escuela de Aviación Militar, previo al sobrevuelo de la zona restringida SAR 56.

El tránsito entre el aeródromo Alta Gracia y el aeródromo Coronel Olmedo se efectuará por el corredor VFR directo que une a dicho aeródromo a 500 pies de altura, con enlace con la torre de Escuela de Aviación Militar mientras sobrevuele la SAR 56.

Teléfono: (03547) 423258 CP: 5186**ALTA GRACIA / EL TOTO RANO TOT PRIVADO NO CONTROLADO**

313901S 0642208W 5. Km. E ALTA GRACIA 540 Mts. 1771 Ft.

RWY: 18/36 900x30 Tierra**Normas Particulares:**

Las operaciones VFR deberán ajustarse a lo establecido en el Anexo BRAVO, excepto el inciso c) donde debe reemplazarse el valor por 500 pies.

Ubicado dentro de la ATZ del aeródromo público Alta Gracia. Actividad en el circuito de tránsito 500 pies, debiendo realizarlo al Este del eje de pista, a fin de no interferir las operaciones del aeródromo.

Las aeronaves deberán establecer enlace radioeléctrico con la Torre de Control (TWR) Escuela de Aviación Militar, previo al sobrevuelo de la Zona Restringida SAR 56, a los efectos de solicitar la autorización correspondiente.

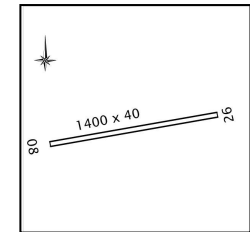
Teléfono: (03547) 425157/15453339 CP: 5186**ALTO RÍO SENGUERR / D. C. SZLAPELIS RASU ARS SAVR PÚBLICO AERADIO**

450059S 0704804W 3 Km. N ALTO RÍO SENGUERR 697 Mts. 2286 Ft.

RWY: 08/26 1400x40 Tierra**ATS:** PPAL 118,10 MHz.**Normas Particulares:**

Las operaciones VFR deberán ajustarse a lo establecido en el Anexo Alfa.

Operaciones con precaución, animales sueltos.

Teléfono: (02945) 497087 CP: 9033**ALVEAR/AEROPARQUE ROSARIO RACE AVA PÚBLICO NO CONTROLADO**

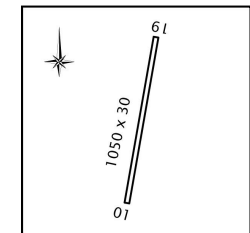
330247S 0603549W 2.5 Km. ENE ALVEAR 26 Mts. 85 Ft.

RWY: 01/19 1050x30 Tierra**Normas Generales:**

Las operaciones se realizarán de acuerdo con las Reglas Generales de Vuelo, las Reglas de Vuelo Visual y los procedimientos aplicables a las operaciones en aeródromo no controlados ubicados fuera de zona de control y dentro de la correspondiente zona de tránsito de aeródromo, establecidas en la reglamentación aeronáutica vigente.

Normas Particulares:

El circuito de tránsito se efectuará exclusivamente al Oeste del eje de pista 01/19

Servicios: AVGAS 100 LL**Teléfono:** (0341) 4922527 Fax: (0341)4922527 CP: 2126

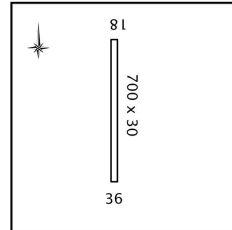
AMEGHINO RACE AMG PRIVADO NO CONTROLADO

345046S 0622854W 2.5 Km. WNW AMEGHINO 110 Mts. 360 Ft.

RWY: 18/36 700x30 Tierra

Normas Generales: Las operaciones se realizarán de acuerdo con las Reg. Gen. de Vuelo, las Reg. de Vuelo Visual y los procedimientos aplicables a las operaciones en AD. no controlados ubicados fuera de zona de control y dentro de la correspondiente zona de tránsito de AD, establecidas en la reglamentación aeronáutica vigente.

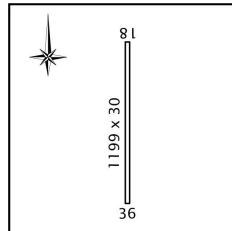
Normas Particulares: El circuito de tránsito se efectuará exclusivamente al W del eje de la pista 18/36. Al Norte del AD. no se volará a más de 0,5 NM(1 KM.) del extremo/umbral de RWY 18, de manera de no interferir las trayectorias del tránsito que se desarrolle en el "lugar apto denunciado" denominado "Establecimiento LA CHIGUZA" (coordenadas geográficas 34°49'19"S-062°28'39"W).

Servicios: AVGAS 100 LL**Teléfono:** (03388) 471021 Fax: (03388) 470145 **CP:** B6064BBF**AMEGHINO/LA CHACRA RACE ALC PRIVADO NO CONTROLADO**

344843S 0623121W 7 Km. NW AMEGHINO 109 Mts. 357 Ft.

RWY: 18/36 1199x30 Tierra

Normas Generales: Las operaciones se realizarán de acuerdo con las Reg. Gen. de Vuelo, las Reglas de Vuelo Visual y los procedimientos aplicables a las operaciones en AD. no controlados ubicados fuera de zona de control y dentro de la correspondiente zona de tránsito de AD, establecidas en la Reglamentación Aeronáutica vigente.

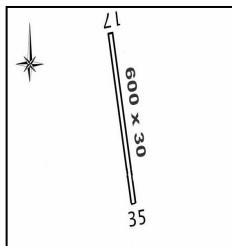
Teléfono: (03388) 471021 **CP:** 6064**AMEGHINO/SIGFRIDO ROHR AVIAGRO S.R.L. RACE AME PRIVADO NO CONTROLADO**

344658S 0622703W 2 Km. N AMEGHINO 110 Mts. 360 Ft.

RWY: 17/35 600x30 Tierra

Normas Generales: Las operaciones se realizarán de acuerdo con las Reg. Gen. de Vuelo, las Reglas de Vuelo Visual y los procedimientos aplicables a las operaciones en AD. no controlados ubicados fuera de las zonas de control y dentro de la correspondiente zona de tránsito de AD, establecidas en la Reglamentación Aeronáutica vigente.

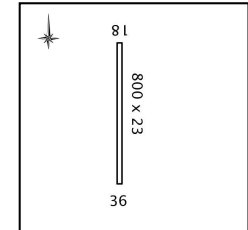
Normas Particulares: Al Sur del AD no se volará a más de 1 NM de distancia del punto de referencia del AD, de manera de evitar la ocurrencia de conflictos o incidentes con el tránsito que se desarrolle en el "Establecimiento LA CHIGUZA", ubicado a 2,7 NM al SSW (coordenadas geográficas, 34°49'19"S- 062°28'39"W).

Servicios: AVGAS 100 LL**Teléfono:** (03388) 471037 **CP:** 6064**AMÉRICA RACE RVA PÚBLICO NO CONTROLADO**

353007S 0625924W 1 Km. SW ESTACIÓN AMÉRICA 106 Mts. 347 Ft.

RWY: 18/36 800x23 Tierra**Normas Particulares:**

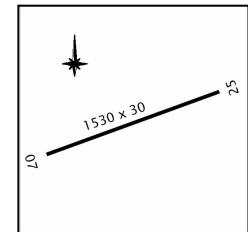
Las operaciones VFR deberán ajustarse a lo establecido en el Anexo ALFA.

Teléfono: (02337) 452147 **CP:** 6237**ANDALGALA RANO AND PRIVADO NO CONTROLADO**

273741S 0662034W 1 Km. W Andalgalá 900 Mts. 2952 Ft.

RWY: 07/25 1530x30 Asfalto 20t/1 45t/2**Normas Particulares:**

Las operaciones VFR deberán ajustarse a lo establecido en el Anexo ALFA.

Teléfono: (03835) 422420 (Municipalidad)**CP:** 4700**APÓSTOLES RANE APO PRIVADO NO CONTROLADO**

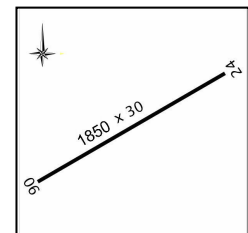
275412S 0554556W 1.6Km. NW APÓSTOLES 177 Mts. 580 Ft. . ILE

RWY: 06/24 1850x30 Asfalto**Normas Particulares:**

Las operaciones VFR deberán ajustarse a lo establecido en el Anexo ALFA.

Habilitado para vuelo nocturno.

Las operaciones deberán realizarse de acuerdo a lo establecido en AIP PARTE ENR 1.1.

Teléfono: (03758) 424731 Fax: (03758) 423943**CP:** 3350

ARRECIFES/AERoclUB RACE CIF PRIVADO NO CONTROLADO

340500S 0600200W 4,5 Km. ESE ARRECIFES 43 Mts. 141 Ft.

RWY: 02/20 550x20 Tierra**Normas Particulares:**

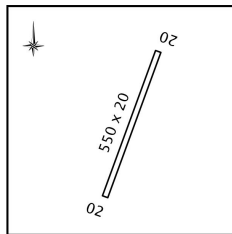
Las operaciones VFR deberán ajustarse a lo establecido en el Anexo ALFA.

El circuito de tránsito se realizará exclusivamente al Sudeste del eje de pista 02/20.

300 metros de zona de parada en umbral 20.

Servicios:100LL

Teléfono: (02478) 452917 **CP:** 2740

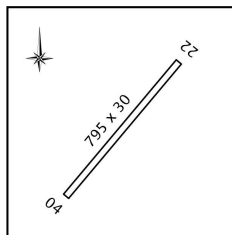
**ARRECIFES/LA CURA MALAL RACE ACM PRIVADO NO CONTROLADO**

340313S 0600813W 4 Km. WSW ARRECIFES 37 Mts. 121 Ft.

ILE**RWY:** 04/22 795x30 Tierra**Normas Particulares:**

Las operaciones VFR deberán ajustarse a lo establecido en el Anexo ALFA.

Teléfono: (02474)15563191 **CP:** 2740

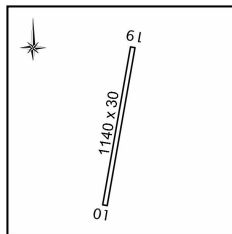
**ARRIBEÑOS RACE ARB PÚBLICO NO CONTROLADO**

341319S 0612312W 3.3Km. SW ARRIEÑOS 82 Mts. 268 Ft.

RWY: 14/32 750x30 Tierra**Normas Particulares:**

Las operaciones VFR deberán ajustarse a lo establecido en el Anexo BRAVO.

Teléfono: (02353) 497189 - 494038 C.P 6007

**ARROYITO/ARCOR RANO ARY PÚBLICO NO CONTROLADO**312500S 0631000W 4 Km. E ARROYITO 148 Mts 485 Ft. **ILE****RWY:** 01/19 1140x30 Tierra**Normas Particulares:**

Las operaciones VFR deberán ajustarse a lo establecido en el Anexo Alfa.

Teléfono: (03576) 421023 **CP:** 2434

AVELLANEDA/PRESIDENTE AVELLANEDA RANE AVL PÚBLICO NO CONTROLADO290600S 0594000W 1 Km. NNE AVELLANEDA 45 Mts. 147 Ft. **ILE****RWY:** 11/29 900x60 Tierra**ATS:** TWR 119,0 MHz ATIS 118,10 MHz**Normas generales:**

Las operaciones se efectuarán de acuerdo con las reglas generales de vuelo y las reglas de vuelo visual aplicables al vuelo dentro de ATZ de aeródromo NO controlado ubicado en zona de control (CTR).

Normas Particulares:

El circuito de tránsito se efectuará exclusivamente al norte del eje de pista, con 500 Ft. o con una altura máxima de 1000 Ft. Según el tipo de aeronave.

Para las salidas, antes del despegue los pilotos establecerán comunicación con la TWR Reconquista e informarán la pista de la cual despegarán e intenciones o tema a seguir.

Para las llegadas, antes del ingreso en la CTR RTA, los pilotos se comunicarán con la TWR Reconquista a los fines de obtener el correspondiente permiso del control, el que cumplirán hasta el ingreso en la ATZ. En el caso de ingresar desde el Norte directamente en la ATZ, se informará de ello a la TWR Reconquista.

Se requiere comunicación con la TWR Reconquista a los fines de que esta cuente con la información actualizada del tránsito en desarrollo y proporcione el servicio de información de vuelo a todas las aeronaves de manera eficiente.

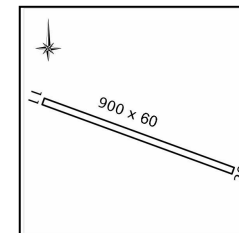
Vuelo nocturno.- Las operaciones de vuelo nocturno serán planificadas de manera que se informe de ellas a la TWR Reconquista con una anticipación mínima de una (1) hora. El vuelo se efectuará hasta una distancia máxima que permita mantener la pista a la vista, o bien mantener una referencia visual que permita estar ubicado de manera continua con respecto al aeródromo. La altura de vuelo nunca será inferior a los 1000 Ft. (Excepto en el tramo básico y final). La TWR RTA podrá autorizar 1500 Ft., o bien se podrá volar con dicha altura fuera del horario de servicio o de actividad de dicha TWR

Espacio aéreo: La zona de tránsito de aeródromo (ATZ) del aeródromo Avellaneda corresponde al espacio aéreo comprendido dentro de los límites:

Límites laterales.-Al sur camino ubicado a 650 m. paralelo a la pista y su prolongación hacia el oeste hasta el Arroyo del rey, siguiendo este curso de agua hacia el NW hasta interceptar el arco de 10 NM del DME Reconquista (Límite de la CTR RTA) establecido como límite norte, hasta interceptar el arroyo del tapial que se constituye en límite Este, siguiendo el mismo hacia el sur hasta interceptar la prolongación del camino establecido como límite Sur. Límites verticales: Desde la superficie terrestre (GND) hasta 1500 Ft. De altura (1500 Ft. AGL).

Servicios: AVGAS 100 LL

Teléfono: (03482) 481335 **CP:** 3560



AYACUCHO RACE AYA PÚBLICO NO CONTROLADO

370945S 0582823W 099 Km. SE AYACUCHO 77 Mts. 221 Ft.

RWY: 17/35 880x26 Tierra**RWY:** 01/19 700x20 Tierra**Normas Particulares:**

Las operaciones VFR deberán ajustarse a lo establecido en el Anexo Bravo.

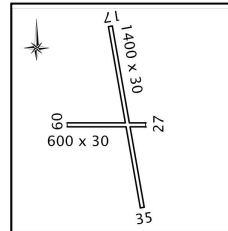
Servicios: 100LL

Teléfono: (02296) 452493 **CP:** 7150**AZUL RACE ZUL SAZA PÚBLICO NO CONTROLADO**

365011S 0595249W 3 Km. SW AZUL 146 Mts. 478 Ft.

RWY: 09/27 600x30 Tierra**RWY:** 17/35 1400x30 Tierra**Normas Particulares:**

Las operaciones VFR deberán ajustarse a lo establecido en el Anexo Bravo.

Teléfono: (02281) 431808 **CP:** 7300**DEJADA INTENCIONALMENTE EN BLANCO**