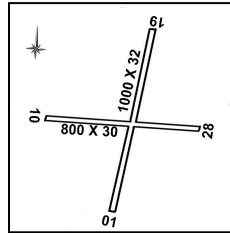


CHACABUCO RACE UCO PÚBLICO NO CONTROLADO343626S 0602435W 7 Km. NE CHACABUCO 69 Mts. 226 Ft. **ILE****RWY:** 10/28 800x30 Tierra**RWY:** 01/19 1000x32 Tierra**Normas Particulares:**

Las operaciones VFR deberán ajustarse a lo establecido en el Anexo BRAVO.

Servicios: AVGAS 100 LL**Teléfono:** (02352) 427188 **CP:** 6740**CHACABUCO/LAS 2 A RACE AII PRIVADO NO CONTROLADO**

344849S 0603110W 20 Km. SSW CHACABUCO 60 Mts. 196 Ft.

RWY: 05/23 793x20 Tierra**Normas Generales:**

Las operaciones se realizarán de acuerdo con las reglas generales de vuelo, las reglas de vuelo visual y los procedimientos aplicables a las operaciones en aeródromos no controlados ubicados fuera de zona de control y dentro de la correspondiente zona de tránsito de aeródromo, establecidas en la reglamentación aeronáutica vigente.

Normas Particulares:

Por encontrarse debajo del área de control terminal Junín (TMA NIN) la altura máxima en el circuito de tránsito es de 1500 Ft. , excepto que se disponga del permiso de tránsito otorgado por la torre de control Junín (TWR NIN).

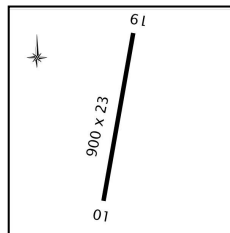
Uso exclusivo agroaéreo.

CHACHARRAMENDI RACE CHR PÚBLICO NO CONTROLADO

372023S 0653848W 0.5Km. SE CHACHARRAMENDI 290 Mts. 951 Ft.

RWY: 01/19 900x23 Asfalto 016 t/1 020 t/2**Normas Particulares:**

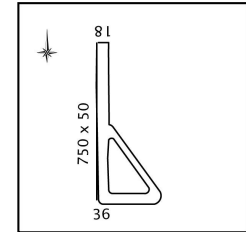
Las operaciones VFR deberán ajustarse a lo establecido en el Anexo ALFA.

Teléfono: (02952) 491004 **CP:** 8201**CHAJARI RACE CHJ PÚBLICO NO CONTROLADO**

304513S 058000W 1.5 Km. W CHAJARI 53 Mts. 173 Ft.

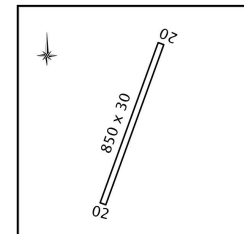
RWY: 18/36 750x50 Tierra**Normas Particulares:**

Las operaciones VFR deberán ajustarse a lo establecido en el Anexo ALFA.

Servicios: AVGAS 100 LL**Teléfono:** (03456) 420930 **CP:** 3228**CHAJARI / ESTANCIA LA CHOZA RACE CHC PRIVADO NO CONTROLADO**303233S 0581740W 39 Km. NW CHAJARI 72 Mts. 236 Ft. **ILE****RWY:** 02/20 850x30 Tierra**Normas Particulares:**

Las operaciones VFR deberán ajustarse a lo establecido en el Anexo ALFA.

Dispone de una zona de parada a pista 02 de 100x30m.

Teléfono: (03456) 420930 **CP:** 3228**CHAÑEAR LADEADO RACE CLD PÚBLICO NO CONTROLADO**

332000S 0620200W S LINDANDO CHAÑEAR LADEADO 112 Mts. 367 Ft.

RWY: 17/35 650x30 Tierra**Normas Particulares:**

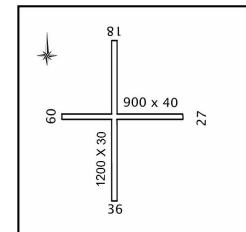
Las operaciones VFR deberán ajustarse a lo establecido en el Anexo ALFA.

Teléfono: (03468) 481373 **CP:** 905**CHARATA RANE CHA PÚBLICO NO CONTROLADO**

271259S 0611233W 3 Km. W CHARATA 97 Mts. 318 Ft.

RWY: 09/27 900x40 Tierra**RWY:** 18/36 1200x30 Tierra**Normas Particulares:**

Las operaciones VFR deberán ajustarse a lo establecido en el Anexo ALFA.

Servicios: AVGAS 100 LL**Teléfono:** (03731) 420015 - 15628227 **CP:** 3730

CHARATA / EL GRINGO RANE CHT PRIVADO NO CONTROLADO

271831S 0611241W 10 Km S CHARATA 92 Mts. 301 Ft.

RWY: 04/22 530x18 Tierra**Normas Generales:**

Las operaciones se realizarán de acuerdo con las reglas generales de vuelo, las reglas de vuelo visual y los procedimientos aplicables a las operaciones en aeródromos No controlados ubicados fuera de zona de control y dentro de la correspondiente zona de tránsito de aeródromo, establecidas en la Reglamentación aeronáutica vigente.

Normas Particulares:

El circuito de tránsito se efectuará exclusivamente al ESE del eje de pista 04/22. Debido a su proximidad con el aeródromo público general Pinedo (GPO), el circuito de tránsito se efectuará a una distancia máxima de 500 Mts al NE y al SW de los extremos de pista 04/22, de manera de no interferir las trayectorias del tránsito que se desarrolle en el mencionado aeródromo.

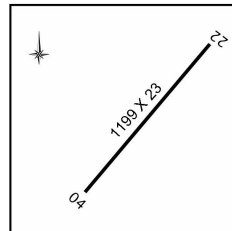
Precaución: Se deberá tener precaución con el tránsito que se desarrolle en el LAD N° 5.087 MANZOTTI AVIACIÓN AGRICOLA, ubicado a 2,1 NM al N.

CHASCOMUS RACE MUS PÚBLICO NO CONTROLADO

353232S 0580307W 5 Km. NW CHASCOMUS 10 Mts. 32 Ft.

RWY: 04/22 1199x23 Asfalto**Normas Generales:**

Las operaciones se realizarán de acuerdo con las reglas generales de vuelo, las reglas de vuelo visual y los procedimientos aplicables a las operaciones en aeródromos no controlados ubicados fuera de zona de control y dentro de la correspondiente zona de tránsito de aeródromo, establecidas en la reglamentación aeronáutica vigente

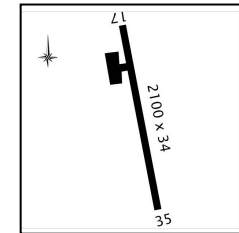
Servicios: AVGAS 100 LL**Teléfono:** (02241) 15676620 - 426152 **CP:** 7130**CHILECITO/BRIG. MY. JUAN FACUNDO QUIROGA RANO ITO SANO PÚBLICO NO CONTROLADO**291324S 0672622W 7.2 Km. SE CHILECITO 945 Mts. 3099 Ft. **ILE****RWY:** 17/35 2100x34 Asfalto 035 t/1 045 t/2 72 /t4**Radioayudas:**

VOR ITO 116,5 Mhz 291243S - 0672629W (Calculada en gabinete).

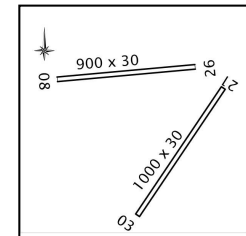
Normas Particulares:

Habilitado para operaciones nocturnas.

Las operaciones VFR deberán ajustarse a lo establecido en el Anexo ALFA.

Servicios: JET A-1.**Teléfono:** (03825)15672752 **CP:** 5360**CHIVILCOY RACE CHY PÚBLICO NO CONTROLADO**345745S 0600156W 7 Km. S CHIVILCOY 53 Mts. 173 Ft. **ILE****RWY:** 03/21 1000x30 Tierra**RWY:** 08/26 900x30 Tierra**Normas Particulares:**

Las operaciones VFR deberán ajustarse a lo establecido en el Anexo ALFA.

Servicios: AVGAS 100 LL**Teléfono:** (02346) 432011 **CP:** 6620**CHOELE CHOEL RACE OEL PÚBLICO NO CONTROLADO**

391711S 0653636W 3.5 Km. E CHOELE CHOEL 196 Mts. 642 Ft.

RWY: 09/27 2000x45 Asfalto 23t/1 30t/2**Radioayudas:**

VOR/DME OEL 113,4 Mhz 391657S -0653636W.canal81

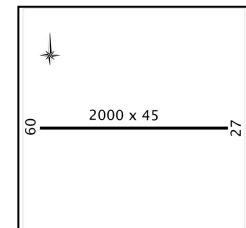
X El mismo cuenta con:

Equipo duplicado, alimentación de emergencia, indicación de funcionamiento, y control remoto, pero debido a encontrarse en un aeródromo no controlado el funcionamiento es con restricciones.

A/G PPAL 112.30 Mhz **AUX** 122.25 Mhz**Normas Particulares:**

Las operaciones VFR deberán ajustarse a lo establecido en el Anexo ALFA.

Umbral 09 desplazado 430 m por obstáculos pista disponible umbral 09 arribo 1570 despegue 2000 m umbral 27 arribo 2000 m despegue 1570 m el sector de pista afectado por movimiento de umbral 09 podrá utilizarse como calle de rodaje para acceso a plataforma.

Teléfono: (02946) 443628 **CP:** 8360

CHOLILA RASU CHO PRIVADO NO CONTROLADO

422905S 0712738W 4 Km. NW CHOLILA 574 Mts. 1883 Ft.

RWY: 02/20 900x30 Tierra**Normas Particulares:**

Las operaciones se ajustarán a lo establecido en la AIP -Parte 2 ENR, anexo "Bravo", y similares publicadas en MADHEL Parte OPR Sección 8.

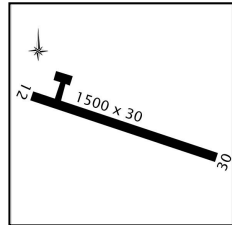
El circuito de tránsito se realizará exclusivamente al este del eje de pista 02/20.

Telefono: (02945) 498040 (municipalidad)**CHOS MALAL RACE CHM SAHC PÚBLICO NO CONTROLADO**

372639S 0701323W 10 Km. S CHOS MALAL 850 Mts. 2788 Ft.

RWY: 12/30 1500x30 Asfalto 08 t/1-20t/2**Normas Particulares:**

Las operaciones VFR deberán ajustarse a lo establecido en el Anexo ALFA.

Teléfono: (02948) 421265 **CP:** 8353**DEJADA INTENCIONALMENTE EN BLANCO**