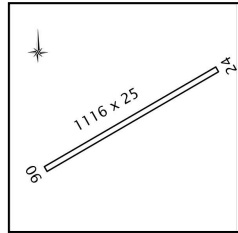


FEDERAL/LA ANGELITA RACE FAG PRIVADO NO CONTROLADO

305108S 0584224W 70 Mts. 229 Ft. .

RWY: 06/24 1116x25 Tierra**Normas Particulares:**

Las operaciones de aeronaves se ajustarán a las reglas generales de vuelo visual aplicables al tránsito VFR en aeródromos no controlados (fuera de zona de control), ambas establecidas en el Reglamento de Vuelos, se deberá prestar especial atención al hecho de que el aeródromo se encuentra debajo del límite lateral norte de la zona restringida SAR 22, o inmediatamente al norte del mismo, por lo que en caso de ingresar en dicha zona, el piloto deberá previamente comunicarse con el ACC Ezeiza, (Ver SAR 22 - AIP Vol. 1- Parte ENR 5.1-7).-

CP: 3180**FIRMAT RACE FIM PRIVADO NO CONTROLADO**

332758S 0612903W 1.7 Km. SW FIRMAT 105 Mts. 344 Ft. .

RWY: 15/33 200x15 Tierra

Posee franjas de 25 Mts a cada lado del eje.

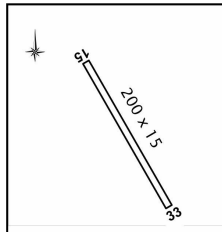
Normas Particulares:

Las operaciones aéreas deberán ajustarse a lo establecido en el anexo ALFA.

El circuito de tránsito deberá realizarse exclusivamente hacia el SW del eje de pista.

Servicios: AVGAS 100 LL

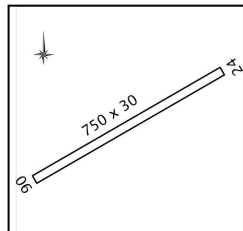
Uso exclusivo Agroaéreo

CP: 2630**FIRMAT/AERoclUB RACE FAE PRIVADO NO CONTROLADO**

332544S 0613040W 3 Km. NW de FIRMAT 105 Mts. 344 Ft.

RWY: 06/24 750x30 Tierra**Normas Particulares:**

Las operaciones VFR deberán ajustarse a lo establecido en el Anexo ALFA.

Teléfono: (03465) 423355 /15509324 **CP:** 2630**FLORENCIO VARELA/EL PAJARO RACE FVA PUBLICO NO CONTROLADO**

344936S 0581900W 3.5 Km. SW FLORENCIO VARELA 16 Mts. 52 Ft.

RWY: 06/24 1176x22 Tierra**Normas Particulares:**

Las operaciones VFR deberán ajustarse a lo establecido en el Anexo BRAVO excepto el inciso b) En el inciso c) el valor aplicable es 500 Ft.

1º) Se establece una ATZ que abarca el espacio aéreo comprendido por los siguientes límites.

a) Límites laterales: Un arco de 2 NM de radio con centro en el punto de referencia del aeródromo que comienza y termina en el límite Norte del Corredor VFR N° 3.

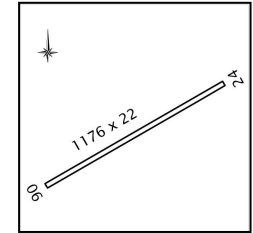
b) Límites verticales: Desde GND hasta 1000 Ft. AGL.

2º) Las entradas y salidas del aeródromo se realizarán a través del corredor VFR N° 3.

3º) Los mínimos Meteorológicos para despegue en IMC efectuados por aeronaves con dos o mas motores que se especifican en el reglamento de vuelos, Apéndice 5, párrafos 5.2 y 5.4 serán los siguientes:

a) Techo de nubes: 1000 Ft.

b) Visibilidad: 2500 m

Teléfono: (011) 42688111 **CP:** 1888**FORMOSA RANE FSA SARF PUBLICO CONTROLADO INTERNACIONAL**261246S 0581341W 7 Km. S FORMOSA 59 Mts. 193 Ft. . **ILE****RWY:** 04/22 1800x40 Asfalto **PCN:** 30/F/B/X/U**ATS:**

TWR PPAL 119.10 MHz AUX 119.00

Radioayudas:

NDB/LI F 300 O/R 261357S-0581418W 216° MAG / 1508.5 m. (0.8 NM) Pista 03 (333 Km.). Funciona sin Control Remoto y sin Indicador de funcionamiento en TWR.

VOR/DME FSA 115.6 H-24 261237S-0581329W 66 m. 216 FT. 44° MAG / 1310.3 m. (0.7 NM) Canal 103X. Funciona sin Control Remoto en TWR.

Se recomienda No utilizar piloto automático en modo NAV durante el procedimiento de aproximación por instrumento por oscilaciones dentro de tolerancia.

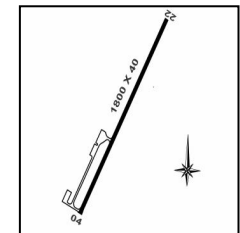
ILS/LOC FS 110.9 261318S - 0581358W GP 3 DEG Alt. Ref.16.20 m. Se debe tener en cuenta que entre 15° y 25° a cada lado del eje del localizador pueden ocurrir falsas capturas con ciertos tipos de receptores de navegación aérea.

GP/DME 30.8 261231S - 0581329W 70 m 230 Ft. Pista 21 Canal 46X. RWY 21. Sin Control Remoto y sin indicación de Funcionamiento en TWR.

Precaución presencia de aves en las proximidades del AD

Normas Generales y Particulares:

Consultar en Aip Vol I-II Y III De La Republica Argentina o en (www.cra.gov.ar/dta/ais)



Servicios: JET A-1 - AVGAS 100 LL kerosén parafinado - HD 1100
Categoría SEI:5
Teléfono: (03717) 451564 **CP:** 3600
Pertenece al SNA

FORMOSA/AEROCLUB RANE FOR PUBLICO AERADIO

261805S 0581754W 15 Km. SW FORMOSA 70 Mts. 229 Ft. .

RWY: 18/36 1100x23 Tierra

Normas Particulares:

Las operaciones VFR deberán ajustarse a lo establecido en el Anexo BRAVO excepto el inciso b) En el inciso c) el valor aplicable es 500 Ft.

a) Circuito de tránsito a 500 pies. Tope de ATZ: 1.000 pies.

b) La ATZ abarca el siguiente espacio aéreo: Desde 261640S 581400W, siguiendo un arco de 3 NM de radio con centro en 261720S 581710W hacia el Sur hasta 261640S 582020W hasta 261640S 581400W.

c) Las operaciones se realizarán al Sur del límite Norte del Aeródromo, a 500 pies de altura. Los vuelos a mayor altura deberán solicitar permiso de tránsito e instrucciones a la TWR de Formosa.

Teléfono: (03717) 433847 **CP:** 3600

FRIAS RANO FRS PUBLICO NO CONTROLADO

283743S 0650648W 2 Km. NE FRIAS 330 Mts. 1082 Ft.

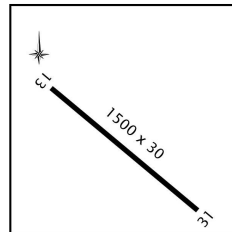
RWY: 13/31 1500x30 Asfalto 18t/1 22t/2 32t/4

Normas Particulares:

Las operaciones VFR deberán ajustarse a lo establecido en el Anexo ALFA.

Teléfono: (03854) 423827 (0351) 156344093

CP: 4230

**FUNES/ALAGRO FUMIGACIONES RACE UNE PRIVADO NO CONTROLADO**

325316S 0605037W 5 Km. NW FUNES 35 Mts. 114 Ft.

RWY: 18/36 720x18 Tierra

Normas Particulares:

Las operaciones VFR deberán ajustarse a lo establecido en el Anexo BRAVO, excepto en el inciso c) donde debe reemplazarse el valor por 500 pies.

Actividad en circuito de tránsito 500 Ft. exclusivamente al W del eje de pista. Uso exclusivo agroaéreo.

Teléfono: (0341) 49319801980 **CP:** 2132

DEJADA INTENCIONALMENTE EN BLANCO