

INES INDART /BELINGUERES AVIACION RACE IBA PRIVADO NO CONTROLADO

341640S 0603016W 14 Km NNE LOCALIDAD HOMÓNIMA 63,75 209 Ft

RWY: 13/31 600x20 Tierra**Normas Generales:**

Las operaciones se realizarán de acuerdo con las Reglas Generales de Vuelo, las Reglas de vuelo visual y los procedimientos aplicables a las operaciones en aeródromos no controlados fuera de Zona de control y dentro de la correspondiente Zona de tránsito de aeródromo, establecidas en la reglamentación aeronáutica vigente.

Normas Particulares:

Por encontrarse debajo del área de Control Terminal (TMA JUNIN), la altura máxima para el vuelo en el circuito de tránsito y en proximidades del aeródromo es de 1500 Ft, excepto que se cuente con autorización de la Torre de Control Junín (TWR NIN)

INGENIERO JACOBACCI/CABO F.A.A. H. R. BORDON RASU IJC SAVJ PÚBLICO AERADIO

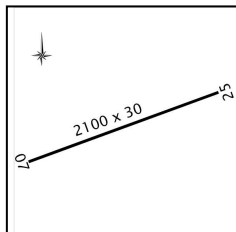
411916S 0693434W 2.5Km. WNW INGENIERO JACOBACCI 892 Mts. 2925 Ft.

RWY: 07/25 2100x30 Asfalto 23 t/1 030t/2**ATS:**

AUX 122,45 MHz PPAL 122,30 MHz

Normas Particulares:

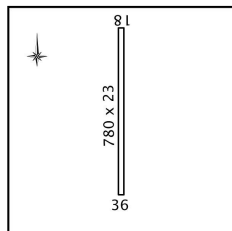
Las operaciones VFR deberán ajustarse a lo establecido en el Anexo ALFA.

Teléfono: (02944) 15619405 **CP:** 8418**INGENIERO LUIGGI RACE IGL PÚBLICO NO CONTROLADO**

352118S 0642831W 2 Km. N INGENIERO LUIGGI 193 Mts. 633 Ft.

RWY: 18/36 780x23 Tierra**Normas Particulares:**

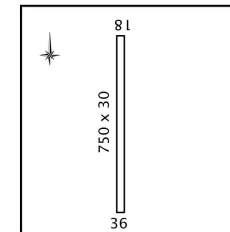
Las operaciones VFR deberán ajustarse a lo establecido en el Anexo ALFA.

Servicios: AVGAS 100 LL**Teléfono:** (02335) 471452 **CP:** 6205**INTENDENTE ALVEAR RACE IAL PÚBLICO NO CONTROLADO**

351458S 0633203W 3 Km. E INTENDENTE ALVEAR 127 Mts. 416 Ft.

RWY: 18/36 750x30 Tierra**Normas Particulares:**

Las operaciones VFR deberán ajustarse a lo establecido en el Anexo BRAVO.

Servicios: AVGAS 100 LL**Teléfono:** (02302) 481598 / 481253 / 15607138 **CP:** 6221**INTENDENTE ALVEAR/AZCARATE IRASTORZA RACE IAA PRIVADO NO CONTROLADO**

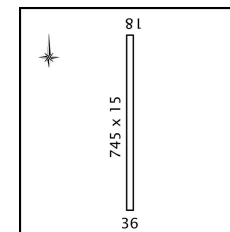
351158S 0633603W 5 Km. NNW INTENDENTE ALVEAR 127 Mts. 416 Ft.

RWY: 18/36 745x15 Tierra**Normas Particulares:**

Las operaciones VFR deberán ajustarse a lo establecido en el Anexo BRAVO.

El circuito de tránsito se realizará exclusivamente al Oeste del eje de pista.

Uso exclusivo agroaéreo

Servicios: AVGAS 100 LL**Teléfono:** (02302) 481902 / 15457125 **CP:** 6221**ISLA MARTIN GARCIA RACE MGI PÚBLICO NO CONTROLADO**

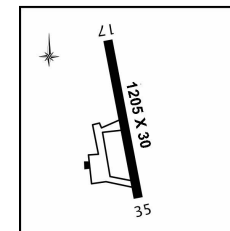
341056S 0581449W NE lindando 2 Mts. 6 Ft. ILE

RWY: 17/35 1205x30 Asfalto**Normas Particulares:**

Las operaciones VFR deberán ajustarse a lo establecido en el Anexo BRAVO.

El circuito de tránsito se realizará exclusivamente efectuando virajes a la izquierda, rodeando la isla. Las aeronaves que ingresen por el oeste, describirán una trayectoria perpendicular a la pista 17/35, cruzando la misma sobre el umbral 35 a los efectos de observar el tránsito en el área de movimiento y determinar la pista en uso, manteniendo una altura mínima de 1500 pies hasta incorporarse en el tramo inicial de pista en uso 17 ó 35 según corresponda. Las aeronaves que se encuentran en el circuito de tránsito tienen prioridad sobre las que ingresan. Posterior al despegue mantener rumbo de pista hasta sobrevolar el río. No se permiten prácticas de aterrizajes, despegues o actividad de vuelo de escuela en general.

Operaciones con precaución, concentración de aves. - **obstáculo:** Edificación en superficie de transición (sector W).

Teléfono: (011) 47282816 (Prefectura) 1549692264 (Jefe AD) **CP:** 1601

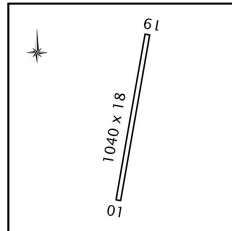
ISLA VERDE/D. HECTOR BIONDI RACE IVB PÚBLICO NO CONTROLADO

331450S 0622500W 1 Km. SW ISLA VERDE 118 Mts. 387 Ft.

RWY: 01/19 1040x18 Tierra**Normas Particulares:**

Las operaciones aéreas deberán desarrollarse de acuerdo a lo establecido en el Anexo ALFA.

El circuito de tránsito se realizará exclusivamente al W del eje de pista.

Teléfono: (03468) 496264 **CP:** 2661**ISLA VERDE/BIONDI RACE IVL PRIVADO NO CONTROLADO**

331307S 0622413W 2 Km. NNE ISLA VERDE 119 Mts. 390 Ft.

RWY: 02/20 1054x26 Tierra. Umbral 02 desplazado 209 Mts.**Normas Generales:**

Las operaciones se realizarán de acuerdo a las reglas generales de vuelo, las reglas de vuelo visual y los procedimientos aplicables a las operaciones en aeródromos no controlados, ubicados fuera de zona de control y dentro de la correspondiente zona de tránsito de aeródromo, establecidas en la reglamentación aeronáutica vigente.

USO AGROAÉREO

DEJADA INTENCIONALMENTE EN BLANCO**ISLAS DEL IBICUY RACE IBY PRIVADO NO CONTROLADO**

334500S 0584200W 3 Km. S ISLAS DE IBICUY 6 Mts. 19 Ft.

RWY: 09/27 650x30 Tierra**Normas Particulares:**

Las operaciones VFR deberán ajustarse a lo establecido en el Anexo ALFA.

Teléfono: (03446) 495043 (Policia) **CP:** 2823