

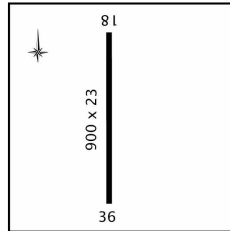
**JACINTO ARAUZ RACE JAR PRIVADO NO CONTROLADO**

380358S 0632542W 1 Km. N JACINTO ARAUZ 160 Mts. 524 Ft.

**RWY:** 18/36 900x23 Asfalto 16t/1 20t/2**Normas Particulares:**

Las operaciones VFR deberán ajustarse a lo establecido en el Anexo ALFA.

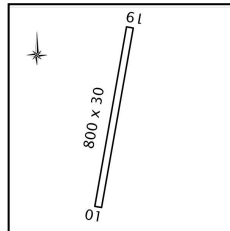
Circuito de tránsito de aeródromo máximo 650 Ft. tope zona de tránsito de aeródromo 1000 Ft. Los vuelos que se realicen a 1000 Ft. o superior dentro de los límites de la zona restringida SAR 18, previo a su ingreso deberán solicitar autorización a la TWR Espora o ACC Ezeiza.

**Teléfono:** (02925) 493268 **CP:** 8208 Fax: (02925)493460**JARDÍN DE AMÉRICA RANE JDA PRIVADO NO CONTROLADO**

270157S 0551153W 3 Km. ENE JARDÍN DE AMÉRICA 205 Mts. 672 Ft.

**RWY:** 01/19 800x30 Tierra**Normas Particulares:**

Las operaciones VFR deberán ajustarse a lo establecido en el Anexo ALFA.

**Teléfono:** (03743) 460272 **CP:** 3328**JESÚS MARIA RANO JES PUBLICO NO CONTROLADO IPO**

305915S 0640439W 1.8 Km. ESE JESÚS MARIA 530 Mts. 1738 Ft.

**RWY:** 18/36 1000x30 Tierra**Normas Particulares:**

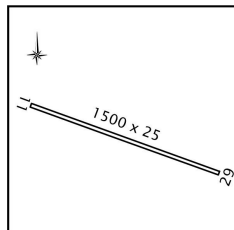
Las operaciones VFR deberán ajustarse a lo establecido en el Anexo BRAVO.

**Teléfono:** (03525)421950 /466716 / 467663 **CP:** 5220**JOAQUÍN V. GONZÁLEZ/ AGROPECUARIA RIO JURAMENTO RANO JGA PRIVADO NO CONTROLADO**251112S 0640445W 8 Km. SE DE SALTA 361 Mts. 1184 Ft. **ILE****RWY:** 11/29 1500x25 Tierra**Normas Particulares:**

Las operaciones VFR deberán ajustarse a lo establecido en el Anexo ALFA.

Habilitado para operaciones nocturnas

Servicios: JET A-1

**Teléfono:** (03877) 422221 **CP:** 4448**JOSÉ DE SAN MARTÍN RASU JSM SAWS PUBLICO AERADIO**

440250S 0702647W NE JOSÉ DE SAN MARTÍN 734 Mts. 2407 Ft.

**RWY:** 06/24 1200x30 Tierra**RWY:** 09/27 1500x30 Tierra**ATS:**

PPAL 118,1 MHz

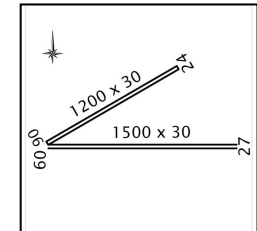
**Radioayudas:**

**NDB** JSM 250 KHz 440329S - 0702604W 318°/0,12 NM  
(Calculada en gabinete)

**Normas Particulares:**

Las operaciones VFR deberán ajustarse a lo establecido en el Anexo ALFA.

**HORARIO:** Lun/Mar/Mie/ Vie de 11:00 a 17:00 UTC,  
Jueves 11:00 a 19:30 UTC Sábado Y Domingo servicio de información de vuelo y alerta a requerimiento.

**Teléfono:** (02945) 496046 **CP:** 9220**JOSÉ MARIA BLANCO/TRES LOMAS RACE JMB PUBLICO NO CONTROLADO**

3626580S 0625203W 2 Km. NW JOSÉ MARIA BLANCO 116 Mts. 380 Ft.

**RWY:** 03/21 700x20 Tierra**Normas Particulares:**

Las operaciones VFR deberán ajustarse a lo establecido en el Anexo ALFA.

**Teléfono:** (02394) 420107 (Jefe de AD) 420040 (Comisaría).- **CP:** 6409**JUAN N. FERNANDEZ/LA MADRUGADA RACE LMD PRIVADO NO CONTROLADO**380013S 592056W 7 km W JUAN N. FERNANDEZ 137 Mts 449 FT **ILE****RWY:** 01/19 950x23 Tierra**Normas Generales:**

Las operaciones se realizarán de acuerdo con las Reglas Generales de Vuelo, las Reglas de vuelo visual y los procedimientos aplicables a las operaciones en aeródromos No controlados ubicados fuera de Zona de Control y dentro de la correspondiente Zona de tránsito de aeródromo, establecidas en la Reglamentación Aeronáutica Vigente.

**Normas Particulares:**

Por encontrarse debajo del Área de Control Terminal Tandil (TMA DIL) y de la zona restringida N°29 (SAR 29), no se podrá volar con más de 1500Ft. de altura en la vertical del aeródromo y sus proximidades, sin la autorización de la TWR TANDIL.

**Precaución:** Debido a la proximidad con la zona de operaciones de aeronaves militares se recomienda solicitar información o informar el tránsito a la TWR Tandil

Habilitado para operaciones nocturnas.

**JUAREZ RACE JRZ SAZJ PUBLICO NO CONTROLADO**

374222S 0594731W 3 Km. SSE BENITO JUÁREZ (BS. AS.) 212 Mts. 695 Ft.

**RWY:** 08/26 1030x30 Tierra**RWY:** 18/36 1060x30 Tierra**Normas Particulares:**

Las operaciones VFR deberán ajustarse a lo establecido en el Anexo BRAVO.

**Servicios:** AVGAS 100 LL**Teléfono:** (02292) 451383 / 452592 / 454013 **CP:** 7020**JUÁREZ CELMAN/BRIG. MY. JUAN IGNACIO SAN MARTÍN RANO JCM PUBLICO NO CONTROLADO**

311249S 0640937W 20 Km. N JUÁREZ CELMAN 495 Mts. 1623 Ft.

**RWY:** 18/36 1350x50 Tierra**Normas Particulares:**

Las operaciones VFR deberán ajustarse a lo establecido en el Anexo BRAVO, excepto el inciso c) donde debe reemplazarse el valor por 1000 pies.

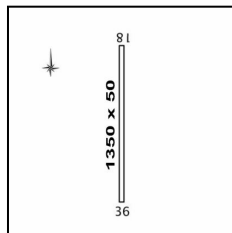
El Aeródromo deberá contar con un equipo de comunicaciones VHF para coordinar las operaciones con CÓRDOBA TORRE o CÓRDOBA CONTROL según corresponda.

Actividad en circuito de tránsito máximo 1.000 pies y tope de Zona de Tránsito de Aeródromo (ATZ) 1.500 pies de altura. Zona de Tránsito de Aeródromo: Círculo de 4 NM de radio con centro en 3113S-6410W, excepto en el Oeste donde se interrumpe con una línea recta Norte/Sur paralela al eje de pista 18/36 a 900 m. del eje y en el Sur con una línea perpendicular al eje de pista a 900 m. de la cabecera 36.

Todas las operaciones deberán ser previamente coordinadas y aprobadas por TWR CÓRDOBA.

Las aeronaves que prevean salir de la ATZ JUÁREZ CELMAN, deberán obtener el correspondiente permiso de tránsito de CÓRDOBA TORRE.

Dentro de la ATZ las operaciones se ajustarán a las Reglas de Vuelo Visual (VFR).

**Servicios:** AVGAS 100 LL**Teléfono:** (0351 ) 155557576 **CP:** 5145 Fax: ( 0351)4247525**JUJUY/GOBERNADOR GUZMAN RANO JUJ SASJ PUBLICO CONTROLADO INTERNACIONAL**242334S 0650552W 33 Km. SE JUJUY 920 Mts. 3019 Ft. **ILE****RWY:** 16/34 2956x40 Asfalto **PCN:** 50/F/B/W/U**DISTANCIAS DECLARADAS**

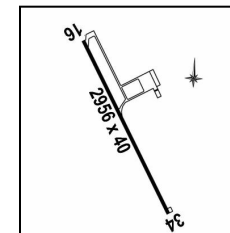
RWY	TORA (m)	TODA (m)	ASDA (m)	LDA (m)
16	2956	3856	2956	2956
34	2956	2956	2956	2956

**ATS:**

PPAL 118 ,70 MHz AUX 118,50 MHz

**Radioayudas:****NDB/LI** J 330 KHz 242458S - 0650460W 155° MAG/0,80 NM a pista 33**NDB/LO** OJ 315 KHz 242739S - 0650319W 156° MAG/3,90 NM a pista 33**VOR/DME** JUJ 112,9 MHz 242337S - 0650534W canal 76x 355° MAG/0,6 NM a partir de las 15 NM DME entre radiales 000 y 020 pasando por el radial 010, no utilizable por debajo de FL 190**ILS/LOC** JU 110,1 MHz 242240S - 0650626W. 332° MAG/180 NM a pista 33

Se debe tener en cuenta que entre 15° y 25° a cada lado del eje del localizador pueden ocurrir falsas capturas con ciertos tipos de receptores de navegación aérea.

**GP/DME** 334,4 MHz 242411S - 0650535W 229° MAG/0,15 NM GP 3 DEG Alt. Ref.16 m.Canal 38 X.**OM** 75 MHz 242739S. 0650319W. 152° MAG/3,30 NM**MM** 75 MHz 242445S. 0650508W. 152° MAG/0,60 NM.**Normas Generales y Particulares:**Consultar en Aip Vol I-II Y III De La Republica Argentina o en ([www.cra.gov.ar/dta/ais](http://www.cra.gov.ar/dta/ais))**Servicios:** AVGAS 100 LL JET A-1 / HD 1080 1100 1120**Categoría SEI:** 6**Teléfono:** (0388) 4911101 Fax: (0388)491110 **CP:** 4608 2**Pertenece al SNA**

**JUJUY /PUERTA DE AVALOS RANO PDA PUBLICO NO CONTROLADO**

241852S 0651449W 14 Km. SSE JUJUY 1190 Mts. 3904 Ft.

**RWY:** 10/28 1200x30 Tierra**Normas Generales:**

Las operaciones se realizarán de acuerdo con las reglas generales de vuelo, las Reglas de vuelo visual y los procedimientos aplicables a las operaciones en aeródromos no controlados ubicados dentro de zona de control.

**Normas Particulares:**

Por encontrarse dentro de la CTR JUJ y afectar las salidas por instrumentos del AP JUJ, las operaciones de aeronaves se realizarán exclusivamente con la comunicación previa y coordinación con JUJ TWR.

La altura máxima, en el circuito y dentro de la ATZ, Será de 500 Ft. Llegadas: Antes de ingresar a la CTR JUJ, el piloto se comunicará con la TWR JUJ, a fin de recibir el correspondiente permiso de tránsito, manteniendo enlace radioeléctrico hasta informar el aterrizaje.

Salidas: Antes del despegue, el piloto deberá establecer comunicación con TWR JUJ, para informar su Tránsito y obtener el permiso correspondiente, en caso de abandonar la ATZ.

**JUNIN RACE NIN SAAJ PUBLICO CONTROLADO**343228S 0605604W 6.5 Km. NNE JUNIN 80 Mts. 262 Ft. **ILE****RWY:** 18/36 1500x30 Asfalto 23t/1 20t/2 47t/4. Señalamiento deficiente.**ATS:**

PPAL 118,80 MHz

**Radioayudas:**

**NDB** NIN 220 KHz 343304S - 0605602W 187°/0,73 NM (Calculada en gabinete), Funciona sin alimentación de emergencia y sin control remoto en TWR

**NDB/LI** N 345,0 KHz 343142S - 0605606W 359°/ 0,67 NM HJ

**VOR** NIN 116,1 MHz 343228S - 0605602W 204°/0,15 NM (Calculada en gabinete)

**Normas Particulares:**

Las operaciones VFR deberán ajustarse a lo establecido en el Anexo BRAVO, excepto el inciso c) donde debe reemplazarse el valor por 2.000 pies.

Operación de ACFT Hasta 5700 Kgs.

Restringida la operación de reactores por riesgo de ingestión.

AD sin servicio de S.E.I.

Horario de Servicio de: 09:00 a 23:59 UTC

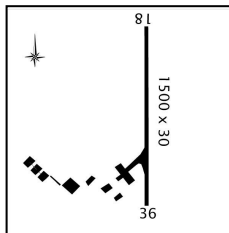
Pista 18/36 Operaciones con precaución por piedras sueltas.

**Horario de servicio:** 09:00 a 23:59 UTC

**Servicios:** AVGAS 100 LL - JET A-1. HD 1100-1200

**Teléfono:** (02362) 433385 /444489 **CP:** 6000

**Pertenece al SNA**

**JUNIN DE LOS ANDES/HOSTERÍA SAN HUBERTO RACE JAH PRIVADO NO CONTROLADO**

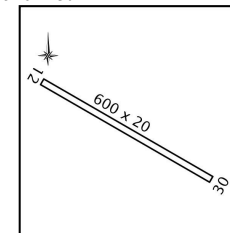
394214S 0711012W 30.3 Km. NNW Junín de los Andes 857 Mts. 2810 Ft.

**RWY:** 12/30 600x20 Tierra**Normas Particulares**

Las operaciones se ajustarán a la publicación de Información Aeronáutica (AIP) parte ENR 1.1, Anexo BRAVO "Normas Generales Para Operaciones en Aeródromos Ubicados debajo de Áreas de Control Terminal" y sus Similares publicadas en manual de Aeródromos y Helipuertos Parte OPR Sección 8 Anexo Bravo

**Teléfono:** (02972)491238 **CP:** 8371

**Fax:** (02972)421875

**JUNIN DE LOS ANDES/SAN IGNACIO RACE JLA PRIVADO NO CONTROLADO**

395051S 0705150W 22 Km. NE Junín de los Andes 691 Mts. 2267 Ft.

**RWY:** 16/34 333x18 Tierra**Normas Particulares**

Las operaciones se realizarán exclusivamente en VMC y de acuerdo a las normas generales para operaciones en aeródromos ubicados debajo de TMA según la AIP Parte 2 ENR 1 Anexo Bravo y similares publicadas en el MADHEL Parte OPR Sección 7 Anexo ALFA.

**Teléfono:** (02972)491238 /491306 **CP:** 8371 **Fax:** (02972)425092