

PARANÁ/AEROCUB RACE ANA PÚBLICO NO CONTROLADO

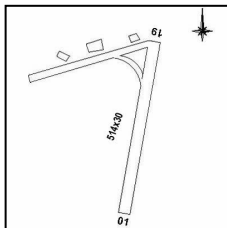
314528S 0602226W 15 Km. ESE LA PICADA 60 Mts. 196 Ft.

RWY: 01/19 514x30 Tierra**Normas Particulares:**

Las operaciones VFR deberán ajustarse a lo establecido en el Anexo BRAVO, excepto el inciso c), donde debe reemplazarse el valor por 500 pies.

Actividad en circuito de tránsito 500 pies de altura y tope de Zona de Tránsito de Aeródromo (ATZ) 1000 pies de altura. Circuito de tránsito se realizará exclusivamente al Este del eje de pista.

ATZ abarca los siguientes límites: Desde 3143S-6027W siguiendo un arco de 4 NM de radio con centro en 3145S-6022W hacia el Este hasta 314920S-602300W, continuando hacia el Norte por un arco de 5 NM de radio con centro en el VOR/DME PARANÁ (3148.5S-6029.2W) hasta 3143S-6027W.

Servicios: AVGAS 100 LL**Teléfono:** (0343) 4979027 **CP:** 3118**PARANA/CLUB DE PLANEADORES RACE PNA PRIVADO NO CONTROLADO**

314351S 0601312W 29 Km. E PARANA 46 Mts. 150,9 Ft.

RWY: 01/19 1199x60 Tierra**Normas Particulares:**

Las operaciones VFR deberán ajustarse a lo establecido en el Anexo BRAVO.

El circuito de tránsito se realizará exclusivamente al Este del eje de pista.

ATZ abarca el espacio aéreo comprendido por los siguientes límites: desde 3140S-6014W, siguiendo un arco de 4 NM de radio con centro en 3144S-6013W hacia el Este hasta 3148S-6014W 3140S-6014W. Tope de ATZ 2000 pies de altura.

La actividad de planeadores se desarrollará ajustándose a las partes pertinentes establecidas en la Reglamentación Aeronáutica vigente.

Teléfono: (0343) 4261829 **CP:** 3100**PARANA/GRAL. URQUIZA RACE PAR SAAP PÚBLICO CONTROLADO**314737S 0602852W 7.5 Km. SE PARANA 74 Mts. 242 Ft. **ILE****RWY:** 01/19 2100x45 Asfalto 50t/1 67t/2 111t/4

172t/5 210t/8

Calle de rodaje acceso a plataforma civil, distancia 2222 Mts (1,20 NM) Radial: 009

Calle de rodaje acceso a umbral 19 sector militar distancia: 2778 Mts (1,50 NM) Radial: 016

Calle de rodaje 1 y 2 utilizable con precaución por ondulaciones en carpeta asfáltica.

Luces de borde de calle de rodaje 1,2,7,8,9 y 10 no utilizables. Faro de aeródromo no utilizable.

ATS:

AUX 118,5 MHz PPAL 119,6 MHz

Radioayudas:**NDB/LI** P 250 KHz 314636S - 0602837W A PISTA 19.

VOR/DME PAR 116,8 MHz 314830S - 0602904W (Asociado al VOR.CANAL 115X Funciona sin control remoto y sin indicación de funcionamiento en torre.

Nefoaltímetro instalado en servicio.

ILS/LOC PA 110,3 MHz 314830S - 0602858W A PISTA 19, Cat. I PAR, Inst. FREC. 110,3 MHz,

DME Angulo de Descenso 3 grados, altura de referencia 16 m.

GP/DME 335,0 MHz 314718S - 0602850W A PISTA 19. (GP.3 DEG.) (ALT.REF.16 Mts.) Canal 40 X.

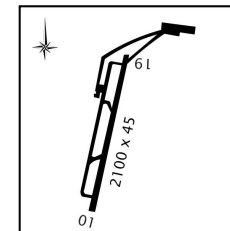
MM 75,0 MHz 314334S - 0602838W 14°/1,12 NM**Normas Particulares:**

Las operaciones VFR deberán ajustarse a lo establecido en el Anexo BRAVO, excepto el inciso c) donde debe reemplazarse el valor por 2000 pies.

En las salidas previo al despegue y en las entradas antes del ingreso a la CTR, se deberán comunicar con la Torre de control (TWR) PARANÁ, a los efectos de solicitar el permiso de tránsito e instrucciones.

Las aeronaves a reacción y multimotores a hélice efectuarán circuito de tránsito circular a mano izquierda, con centro en punto de referencia del aeropuerto, con un radio de hasta 4 NM y a no menos de 1000 pies de altura sobre el terreno durante las maniobras de espera. Las demás aeronaves efectuarán circuito normal.

Precaución por presencia de aves en las proximidades del AD. Precaución por actividad de planeadores pertenecientes a la II Brigada Aérea de Lunes a Viernes (Días hábiles) de 12:00 a 18:00 UTC.

Horario de servicio: 10:00 a 01:00 UTC**Servicios:** AVGAS 100 LL - JET A1**Categoría SEI:** 4.**Teléfono:** (0343) 4261914 **CP:** 3100**Pertenece al SNA**

PELLEGRINI RACE PLG PÚBLICO NO CONTROLADO

361658S 0630803W 1.5 Km. SE PELLEGRINI 113 Mts. 370 Ft.

RWY: 09/27 799x23 Tierra

RWY: 18/36 850x23 Tierra

Normas Particulares:

Las operaciones VFR deberán ajustarse a lo establecido en el Anexo ALFA.

Teléfono: (02392) 498198 - 488730 CP: 6346

PERGAMINO RACE PER SAAN PÚBLICO NO CONTROLADO335513S 0603853W 10 Km. SW PERGAMINO 72 Mts. 236 Ft. **ILE**

RWY: 04/22 1200x30 Asfalto 23t/1 30t/2 47t/4

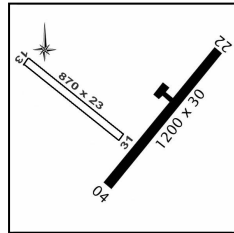
RWY: 13/31 870x23 Tierra

Normas Particulares:

Las operaciones VFR deberán ajustarse a lo establecido en el Anexo ALFA.

Servicios: AVGAS 100 LL

Teléfono: (02477) 425577 CP: 2700

**PERGAMINO/LA NORIA RACE PEN PRIVADO NO CONTROLADO**

335132S 0604214W 11 KM WSW PERGAMINO 74 Mts. 242 Ft.

RWY: 05/23 750X23 Tierra.

Normas Generales:

Las operaciones se realizarán de acuerdo con las reglas generales de vuelo, las reglas de vuelo visual y los procedimientos aplicables a las operaciones en aeródromos no controlados ubicados fuera de zona de control y dentro de la correspondiente zona de tránsito de aeródromo, establecidas en la reglamentación aeronáutica vigente.

Uso exclusivo agroaéreo.

PERITO MORENO RASU PTM SAWP PÚBLICO AERADIO463216S 0705841W 8 Km. NW PERITO MORENO 430 Mts. 1410 Ft. **ILE**

RWY: 10/28 1700x30 Asfalto 20t/1 34t/2 58t/4

Umbral desplazado 60 Mts por obstáculos. cuenta con PAPI a pista 28.

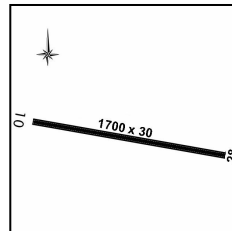
ATS:

PPAL 118,10 MHz

Normas Particulares:

Las operaciones VFR deberán ajustarse a lo establecido en el Anexo ALFA. Habilitado para operaciones nocturnas. Dispone de iluminación eléctrica.

Teléfono: (0297) 154016127 CP: 9040

**PIEDRA DEL ÁGUILA RACE AGI SAVA PRIVADO NO CONTROLADO**

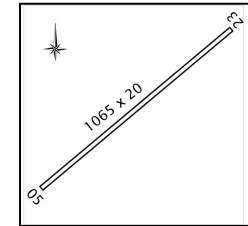
401130S 0700031W 17 Km. SSE PIEDRA DEL ÁGUILA 649 Mts. 2128 Ft.

RWY: 05/23 1065x20 Tierra

Normas Generales:

Las operaciones se realizarán de acuerdo con las reglas generales de vuelo, las reglas de vuelo visual y los procedimientos aplicables a las operaciones en aeródromos no controlados ubicados fuera de zona de control y dentro de la correspondiente zona de tránsito de aeródromo, establecidas en la reglamentación aeronáutica vigente.

Teléfono: (02942) 493152 CP: 8315

**PIGÜE RACE PIG SAZE PÚBLICO NO CONTROLADO**373559S 0622303W E PIGÜE 304 Mts. 997 Ft. **IPO**

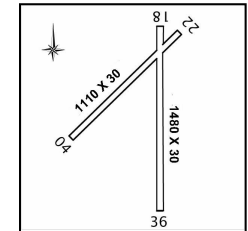
RWY: 04/22 1110x30 Tierra

RWY: 18/36 1480x30 Tierra

Normas Particulares:

Las operaciones VFR deberán ajustarse a lo establecido en el Anexo ALFA.

Teléfono: (02923) 472112 CP: 8170

**PINAMAR RACE PNR PÚBLICO NO CONTROLADO**370547S 0565827W 10 Km. WSW PINAMAR 3 Mts. 9 Ft. **ILE**

RWY: 09/27 800x30 Tierra

Normas Particulares:

Habilitado vuelo nocturno, operaciones de acuerdo al AIP VOL. I Parte ENR 1.1. y 1.1-2 Reglas Generales de vuelo, Operaciones nocturnas.

Las operaciones VFR deberán ajustarse a lo establecido en el Anexo BRAVO.

Servicios: AVGAS 100 LL

Teléfono: (02254) 493953 CP: 7167

PIÑERO/EA. LA CAROLINA RACE PLC PRIVADO NO CONTROLADO

330433S 0604306W 8 KM. NE PIÑERO 30 Mts. 98 Ft.

RWY: 09/27 700x20 Tierra

Normas Generales:

Las operaciones se realizarán de acuerdo con las reglas generales de vuelo aplicables al tránsito de aeródromo, las reglas de vuelo visual y los procedimientos establecidos a las operaciones en aeródromos no controlados ubicados fuera de zona de control, especificados en la reglamentación aeronáutica vigente.

PIRANE/ESTANCIA LA SALVACIÓN RANE PLS PRIVADO NO CONTROLADO

251636S 585615W 52 Km NNE PIRANE 98Mts 321 Ft

RWY: 01/19 900X25 Tierra**Normas Generales:**

Son de aplicación las "Normas generales para operaciones en aeródromos No ubicados debajo de Áreas de Control Terminal" establecidas en la publicación de información Aeronáutica (AIP) Parte 2- En Ruta (ENR) 1, Anexo "ALFA" y sus similares publicadas en el Manual de Aeródromos y Helipuertos (MADHEL) Parte GEN 1.2

POBLET RACE PBE PÚBLICO NO CONTROLADO

350517S 0575657W 3.5 Km. SE POBLET 20 Mts. 65 Ft.

RWY: 03/21 323x23 Tierra**Normas Particulares:**

Las operaciones deberán ajustarse a lo establecido en el Anexo BRAVO. Se establece una zona de tránsito de aeródromo (ATZ), que abarca el espacio aéreo contenido en un cilindro de 1,5 NM de radio con centro en el punto de referencia del aeródromo, el cual se extiende desde la superficie hasta 750 pies de altura. Altura máxima en el circuito 500 pies, con excepción del circuito de tránsito, las operaciones de ULM se realizarán al suroeste de la ruta N° 36 a una altura de 500 pies. Las operaciones de ULM que se realicen al Noreste de la ruta Provincial, o a una altura mayor de 500 pies, requieren enlace radioeléctrico permanente con La Plata Aeradio o La Plata Torre según corresponda.

USO EXCLUSIVO AGROAEREO

Teléfono: (0221) 4258341 **CP:** 1905**POSADAS/LIBERTADOR GRAL. D. J. SAN MARTÍN RANE POS SARP PÚBLICO CONTROLADO INTERNACIONAL**272309S 0555814W 7.5 Km. NW POSADAS 131 Mts.430 Ft. **ILE****RWY:** 01/19 2252x30 Asfalto **PCN:** 42/F/A/W/T - 51/R/B/W/T**DISTANCIAS DECLARADAS**

RWY	TORA (M)	TODA (M)	ASDA (M)	LDA (M)
01	2252	2802	2252	2252
19	2252	2252	2252	2252

ATS:

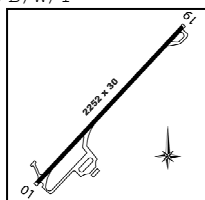
AUX 118,50 MHz PPAL 120,10 MHz

Radioayudas:**NDB/LI** P 307.0 Khz H-24 272423S 0555813W

191°MAG/1145.1 m (0.6 NM) Pista 01.Funciona sin Control Remoto en TWR.

VOR/DME POS 114.9 Mhz H-24 272308S 0555809W 113 m 436 FT. 019°MAG/1152.1 m (0,6 NM) Canal 96X. (343Km.). Funciona sin Control Remoto en TWR.

ILS/LOC PO 109.9 Mhz H-24 272350S 0555813W Cat. II Pista 19. Se recomienda no utilizar Piloto Automático dentro de las 3 NM del tramo de aproximación final por oscilaciones del GP dentro de tolerancia. Se debe tener en cuenta que entre 15° y 25° a cada lado



del eje del localizador pueden ocurrir falsas capturas con ciertos tipos de receptores de navegación aérea.

GP/DME 333.8 Mhz H-24 272242S 0555810W GP 3 DEG Alt. Ref. 15 m. Canal 36X.**Normas Generales y Particulares:**

Consultar en Aip Vol. I-II Y III De La Republica Argentina o en (www.anac.gov.ar)

Servicios: JET A-1 - AVGAS 100 LL**Categoría SEI:**5**Teléfono:** (03752) 452004 **CP:** 3800 Fax: (03752)451903**Pertenece al SNA****POSADAS/BONETTI RANE PBO PRIVADO NO CONTROLADO**

273615S 0555150W 3 Km. W PARADA LEIS 141 Mts. 462 Ft.

RWY: 04/22 421x18 Tierra**Normas Particulares:**

Las operaciones aéreas deberán ajustarse a las Normas Operativas para aeronaves ultralivianas motorizadas, en lo relativo a la operación en aeródromos y espacios aéreos no controlados exclusivamente en VMC, cuyos valores mínimos aplicables son: Visibilidad 8 Km. , techo de nubes 1500 pies. Altura máxima de operación dentro del circuito de tránsito 1000 pies.-

Observaciones: Uso exclusivo Ultralivianos.-**Teléfono:** (03752) 15683835 **CP:** 3300**PRESIDENCIA ROCA/ESTANCIA DON PANOS RANE PDP PRIVADO AERADIO**261738S 0593209W 16 Km. SSE PRESIDENCIA ROCA 80 Mts. 262 Ft. **ILE****RWY:** 16/34 1500x25 Hormigón**Normas Particulares:**

Las operaciones VFR deberán ajustarse a lo establecido en el Anexo ALFA.

Teléfono: (03725) 421125 **CP:** 3509 Fax: (03725)421159**PRESIDENCIA ROQUE SÁENZ PEÑA/ROVERE RANE PSV PRIVADO NO CONTROLADO**

264711S 0602920W 5,2 Km. W PRESIDENCIA R. SÁENZ 90 Mts. 295 Ft.

RWY: 02/20 692x15 Tierra**Normas Generales:**

Las operaciones deberán ajustarse al Anexo ALFA. Las operaciones se realizarán de conformidad con las Reglas aplicables al Tránsito de Aeródromo y las Reglas de vuelo visual (VFR) aplicables al Tránsito VFR en aeródromos no controlados, ambas establecidas en las Regulaciones Argentinas de Aviación Civil (RAAC).

Normas Particulares:

1º) El circuito de tránsito se realizará al este de la Pista.
 2º) Se requiere equipo de comunicaciones VHF para enlace en la frecuencia apropiada con SÁENZ PEÑA AERADIO, a efecto de suministrar información de tránsito y recibir aquella que corresponda, respecto al tránsito que se desarrolle en el circuito del aeródromo P. R. SÁENZ PEÑA/TERMAL.-
 Uso exclusivo agroaéreo
Teléfono: (03732) 422147 **CP:** 3700 **Fax:** (03732)422147

PRESIDENCIA ROQUE SÁENZ PEÑA/TERMAL RANE PSP SARS PÚBLICO AERADIO

264513S 0602932W 6 Km. NNW LOCALIDAD HOMONIMA 94 Mts. 308 Ft. **ILE**

RWY: 03/21 1800x33 Hormigón 32t/1 40t/2

ATS:

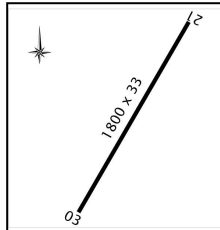
A/G 118,9 MHz

Radioayudas:

NDB PSP 205,0 KHz 264450s - 0602910w Calculada en gabinete. Funciona sin alimentación de emergencia y sin control remoto en torre.

Normas Particulares:

Las operaciones deberán ajustarse a lo establecido en el Anexo ALFA.
 Precaución por aeronaves en circuito de tránsito del aeródromo Presidencia Roque Sáenz Peña, ubicado a 4 NM al SE del Aeródromo de referencia.
 Habilitado vuelo nocturno a requerimiento.
 Creación de una ATZ cuyos límites son: **LIMITES LATERALES:** semicírculo hacia el W del aeródromo, de 3 NM de radio con centro en 264513S-602933W y prolongación imaginaria del eje de pista.
LIMITES VERTICALES: desde la superficie terrestre hasta 2.500 pies.
Teléfono: (03732) 420982 **CP:** 3700 **Fax:** (03732)421610

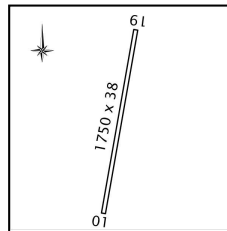
**PRESIDENTE ROCA/EA. LA LEONOR RANE PRA PRIVADO NO CONTROLADO**

260858S 0594002W 7 Km. W PRESIDENCIA ROCA 87 Mts. 285 Ft. **ILE**

RWY: 01/19 1750x38 Tierra

Normas Particulares:

Las operaciones VFR deberán ajustarse a lo establecido en el Anexo ALFA.
 El circuito de tránsito se realizará exclusivamente al este del eje de pista.
Teléfono: (03725)491053 **CP:**3511 **Fax:** (03725)491111

**PUAN RACE PUA PÚBLICO NO CONTROLADO**

373222S 0624404W 3 Km. N PUAN 240 Mts. 787 Ft.

RWY: 04/22 900x23 Tierra

RWY 14/32 1030x23 Tierra

Normas Particulares:

Las operaciones VFR deberán ajustarse a lo establecido en el Anexo ALFA.
 Circuito de tránsito para pista 04/22 exclusivamente hacia el SE de esta, para 14/32 exclusivamente hacia el NE de la misma.
Servicios: AVGAS 100 LL
Teléfono: (02923) 415486840 **CP:**8180

PUERTO DESEADO RASU ADO SAWD PÚBLICO AERADIO

474405S 0655412W 2 Km. N PUERTO DESEADO 82 Mts. 268 Ft. **ILE**

RWY: 06/24 1500x30 Asfalto

ATS:

A/G PPAL 118,3 MHz

Radioayudas:

NDB ADO 210 KHz 474400S - 0655434W 20°/0,36 NM - (Calculada en Gabinete) Funciona sin control remoto en TWR y sin alimentación de emergencia

Normas Particulares:

Las operaciones VFR deberán ajustarse a lo establecido en el Anexo ALFA.
Teléfono: (0297) 4872333 **CP:** 9050

PUERTO MADRYN/EL TEHUELCHÉ RASU DRY SAVY PÚBLICO CONTROLADO

424533S 0650610W 5.3 Km. WNW PUERTO MADRYN 130 MTS 427 Ft. **ILE**

RWY: 05/23 2500x45 Asfalto 55t/1 72t/2 114t/4 283t/5

ATS:

AUX 118,50 MHz PPAL 119,50 MHz EMERG 121,50 MHz

Radioayudas:

NDB/LI Y 300,0 KHz 424449S 0650433W a cab. 23 Funciona sin alimentación de emergencia y sin control remoto en torre

Normas Particulares:

Las operaciones VFR deberán ajustarse a lo establecido en el Anexo BRAVO.
 En las salidas previo al despegue y en las entradas antes del ingreso a la ATZ, se deberá comunicar con Madryn TWR a los efectos de solicitar el permiso de tránsito e instrucciones.
 Se establece zona de control, CTR Puerto Madryn, Circulo de 10 NM con centro VOR/DME DRY (424521S-0650530W), límites verticales: FL 035 sobre GND, clase de espacio aéreo: C, identificación de la dependencia que presta el servicio TWR Puerto Madryn, distintiva.
 Habilitado vuelo nocturno.

Servicio: JET A-1

Horario de servicio: L-V de 11:00 a 23:59 UTC
 SAB de 12:00 a 18:00 UTC
 DOM de 11:00 a 20:00 UTC

Categoría SEI: 4

Teléfono: (02965) 451287 **CP:** 9120

Pertenece al SNA

PUERTO SAN MARTÍN/TERMINAL 6 RACE PST PRIVADO NO CONTROLADO

323836S 0604523W 7 Km. N PUERTO GRAL. SAN MARTÍN 26 Mts. 85 Ft.

RWY: 05/23 803x30 Tierra

Normas Particulares:

Las operaciones VFR deberán ajustarse a lo establecido en el Anexo BRAVO.

Teléfono: (03476) 438000 **CP:** 2202

PUJATO/LA LUCIA RACE PLL PRIVADO NO CONTROLADO

330043S 0610339W 1.5 Km. NW PUJATO 73 Mts. 239 Ft.

RWY: 15/33 675x25 Tierra

Normas Particulares:

Las operaciones VFR deberán ajustarse a lo establecido en la AIP parte ENR 1 Anexo "BRAVO" (Normas Generales para operaciones en aeródromos ubicados debajo de áreas de control terminal.

USO EXCLUSIVO AGROAEREO

Servicios: AVGAS 100LL, JET A-1

Teléfono: (03464) 494961 **CP:** 2122

PUJATO/PETTILEP RACE PUP PRIVADO NO CONTROLADO

330018S 0610110W 3 Km. E Pujato 61 Mts. 200 Ft.

RWY: 15/33 675x15 Tierra

Normas Particulares:

Las operaciones se realizarán de acuerdo a lo establecido en el AIP parte ENR 1, Anexo Bravo, Normas generales para operaciones en aeródromos ubicados debajo de áreas de control terminal y sus similares publicadas en el MADHEL parte OPR Sección 8 ANEXO Bravo.

USO EXCLUSIVO AGROAEREO

Servicios: AVGAS 100LL

Teléfono: (0341) 156198429 **CP:** 2122

PUNTA ALTA RACE PLT PÚBLICO NO CONTROLADO

385003S 0620514W 5.5Km. N PUNTA ALTA 3 Mts. 9 Ft.

RWY: 10/28 870x30 Tierra

RWY: 16/34 1000x30 Tierra

Normas Particulares:

Las operaciones VFR deberán ajustarse a lo establecido en el Anexo BRAVO, excepto el inciso c) donde debe reemplazarse el valor por 500 pies.

ATZ abarca el espacio aéreo comprendido desde: 384555S-620412W, siguiendo hacia el ESE por un arco de 3 NM de radio con centro en 3849S-6205W, hasta 384805S-620815W continuando hacia el NE por un arco de 5 NM de radio con centro en el VOR/DME BCA (3843.2S-6209.5W) hasta 384555S-620412W. Tope de ATZ 1000 pies de altura.

No se autorizan vuelos locales, los mismos deberán realizarse fuera de lo límites de la CTR ESPORA.

Teléfono: (02932) 4422238 - 15514633 **CP:** 8109

